



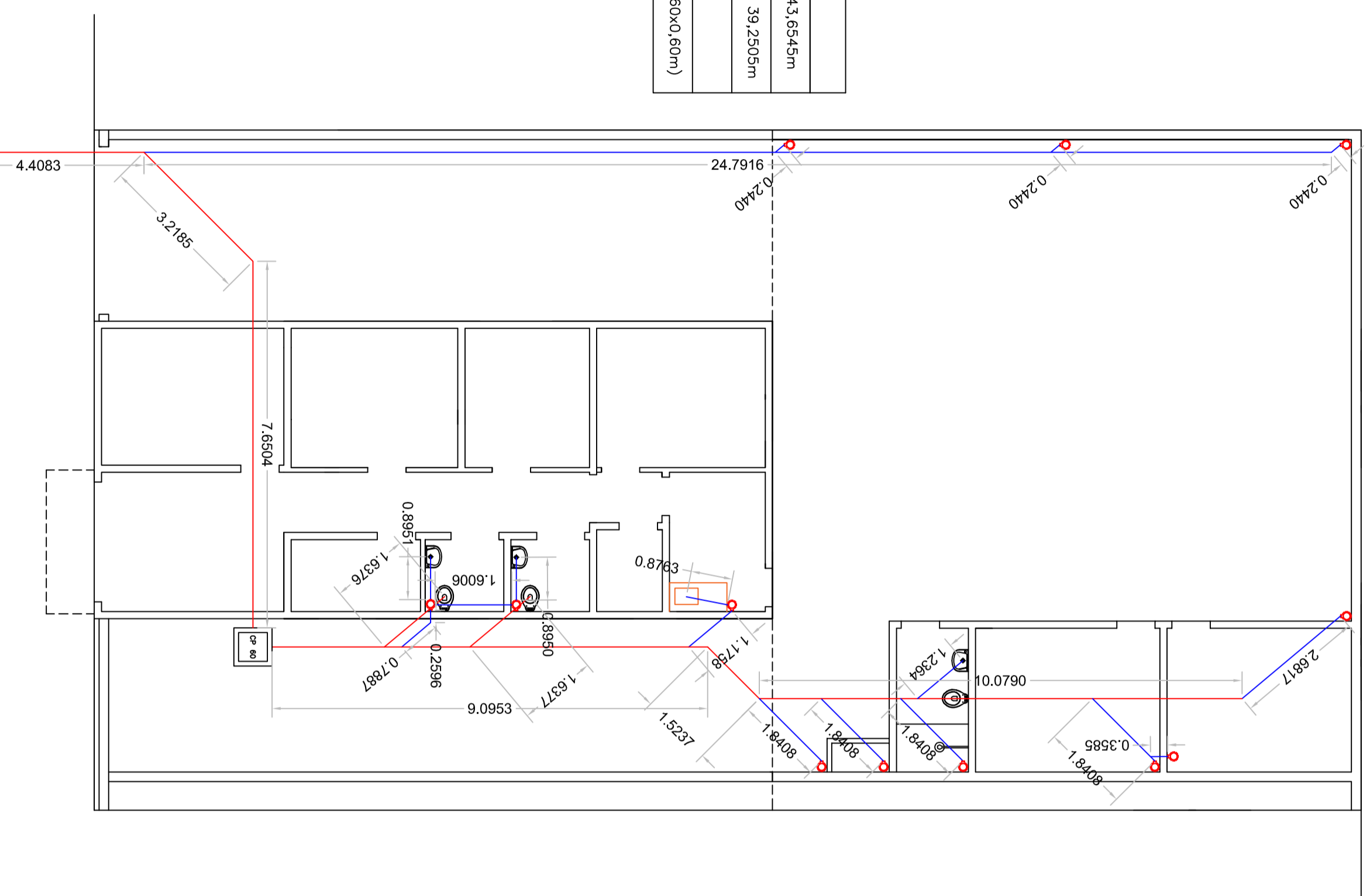


Legenda	
	Tubulação de Esgoto $\phi=50\text{mm}$ * = 43,6545m
	Tubulação de Esgoto $\phi=100\text{mm}$ * = 39,2505m
	Caixa Sifonada – 12 unidades
	Caixa de Passagem em concreto (0,60x0,60m)

\* Metragens em projeto




PLANTA BAIXA (rede de esgoto)

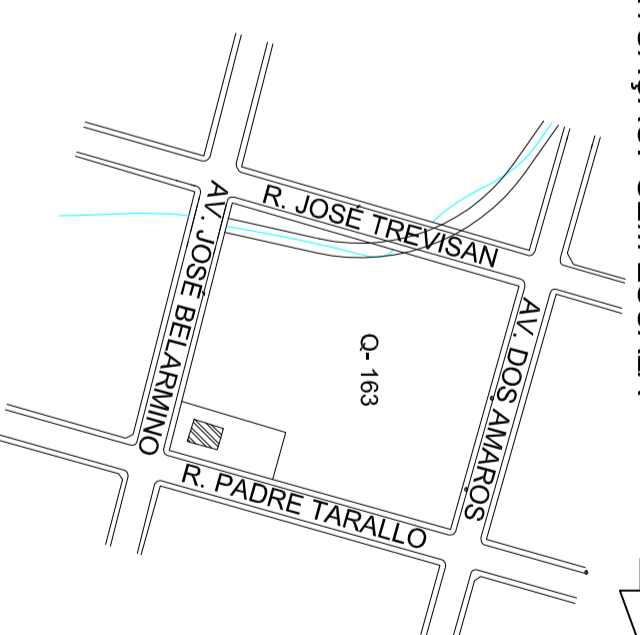
## PROJETO ARQUITETÔNICO

FOLHA 04/07

OBRA: Centro Municipal de Controle de Vetores  
 ASSUNTO: Projeto de Rede de Esgoto (esquemático)  
 LOCAL: Av. José Belarmino, 844, Quadra 163, Centro, Itápolis- SP  
 PROPRIETÁRIO: Prefeitura Municipal de Itápolis  
 CNPJ - 49979255/0001-37



SITUAÇÃO: SEM ESCALA



Arqª Sueli C. Vicentim  
 CREA -506.044.843-3

Prefeitura Municipal de Itápolis  
 CNPJ - 49979255/0001-37

Área existente : 63,3420m<sup>2</sup>

Área ampliada : 191,7356m<sup>2</sup>

Área Total : 255,0776m<sup>2</sup>

ESCALA - 1:100

Julho/ 2014